

IZMJENA I DOPUNA REGULACIONOG PLANA "FOJNICA U ULICI MEHMEDA SPAHE"

- NACRT -

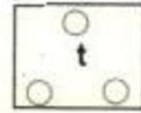

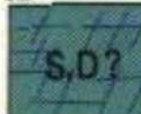
- POSTOJEĆE STANJE -
IZVOD IZ GEOLOŠKE KARTE

Legenda:



GRANICA OBUHVATA PREDMETNE IZMJENE I DOPUNE REGULACIONOG PLANA
"FOJNICA U ULICI MEHMEDA SPAHE" P = 4.460m²

LEGENDA

9 	Rječna terasa
46 	Metarioliti
52 	Masivni krečnjaci i dolomiti

Naručilac:
OPĆINA FOJNICA

Nosilac izrade:



Nosilac pripreme:
Služba za urbanizam, građenje, katastar i
imovinsko pravne poslove Općine Fojnica

Rukovodilac projekta: Stojan Vujatović, dipl.inž.arh.
Odgovorni planer: Stojan Vujatović, dipl.inž.arh.
Izrada priloga: Dr Isidora Karan, dipl.inž.arh.

Datum: juli 2020. g.
Br. protokola : 675/19

VD Generalnog direktora: Stojan Vujatović, dipl.inž.arh.

Razmjera: 1:10 000
Redni br. priloga: 03.