


IZMJENA DIJELA REGULACIONOG PLANA UŽEG URBANOG PODRUČJA FOJNICA

- PREDNACRT -

SPRATNOST I NAMJENA OBJEKATA
- POSTOJEĆE STANJE -

Legenda:

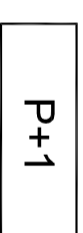


GRANICA OBUHVATA PREDMETNE IZMJENE DIJELA REGULACIONOG
PLANA UŽEG URBANOG PODRUČJA FOJNICA

POVRŠINA OBUHVATA JE 16 748 m² (1,67 ha), PREDMETNA IZMJENA OBUHVATA ZEMLJIŠTE OZNAČENO
KAO K.Č.BR. 1355, 1356/1, 1356/2, 1356/3, 1356/4, 1357/1, 1357/2, 1357/3 I DIJELOVE 1354, 1358, 1359 K.O.
FOJNICA

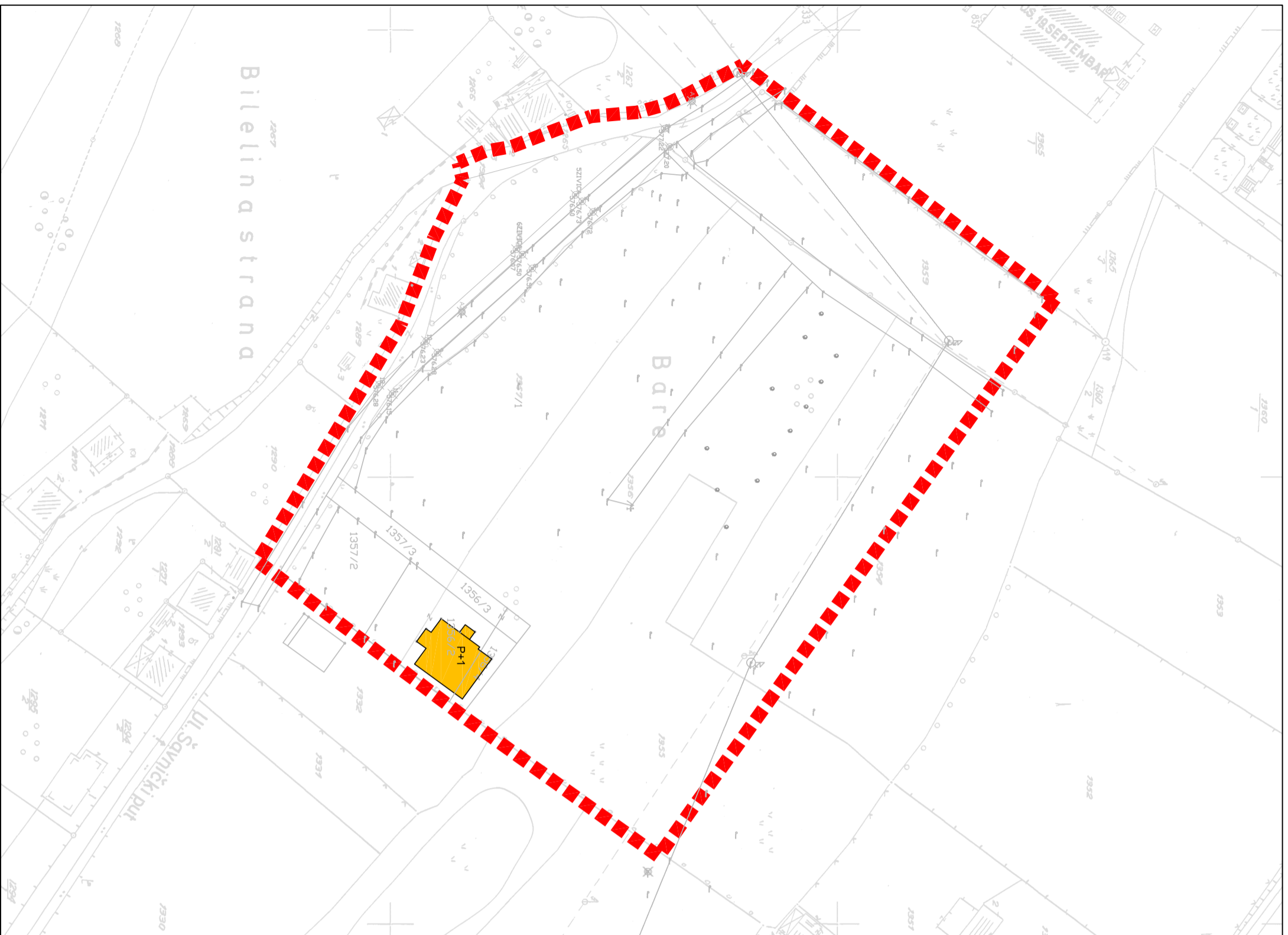


INDIVIDUALNI STAMBENI OBJEKAT (U IZGRADNJI)



P+1

VERTIKALNI GABARIT - SPRATNOST OBJEKTA



Naručilac:

OPĆINA FOJNICA

Nosilac izrade:

akcionarsko društvo
PROJEKT
B A N J A L U K A

Rukovodilac radnog tima: Stojan Vujatović, dipl.inž.arh.

Odgovorni planer: Stojan Vujatović, dipl.inž.arh.

Izrada priloga: Milika Slijepećević, dipl.inž.arh.

Nosilac pripreme:

Služba za urbanizam, gradenje, katastar i
imovinsko pravne poslove Općine Fojnica



Datum: novembar 2016. g.
Br. protokola: 1383/15

Razmjera: 1:1000
Redni br. priloga: 01b