

IZMJENA DIJELA REGULACIONOG PLANA UŽEG URBANOG PODRUČJA FOJNICA

-PREDNACRT -

KARTA VLASNIŠTVA NAD ZEMLJIŠTEM

Legenda:




GRANIČA OBUHVATA PREDMETNE IZMJENE DIJELA REGULACIONOG
PLANA UŽEG URBANOG PODRUČJA FOJNICA

POVRŠINA OBUHVATA JE 16.748 m² (1,67 ha), PREDMETNA IZMJENA OBUHVATA ZEMLJIŠTE OZNAČENO
KAO K.Č.BR.: 1355, 1356/1, 1356/2, 1356/3, 1356/4, 1357/1, 1357/2, 1357/3 I DIJELOVE 1354, 1358, 1359 K.O.
FOJNICA




ZEMLJIŠTE U PRIVATNOM VLASNIŠTVU (P = 12.325,95 m²)



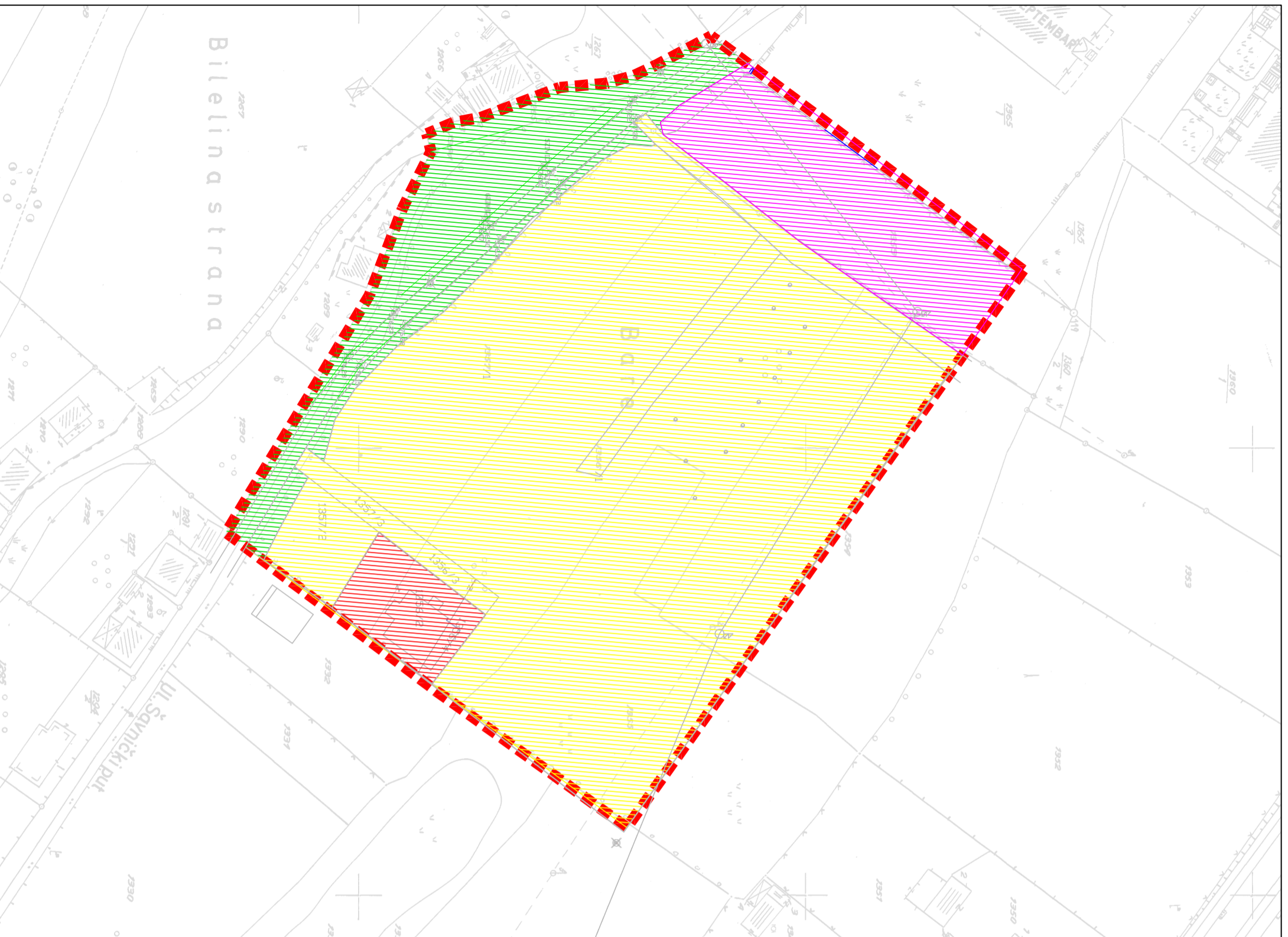
ZEMLJIŠTE U DRŽAVNOM VLASNIŠTVU S TRAJNIM PRAVOM
KORIŠTENJA U KORIST PRIVATNIH LIČA (P = 572,87 m²)



ZEMLJIŠTE U DRŽAVNOM VLASNIŠTVU S PRIVREMENIM PRAVOM
KORIŠTENJA U KORIST PRIVATNIH LIČA (P = 1.995,92 m²)



ZEMLJIŠTE U DRŽAVNOM VLASNIŠTVU (P = 2.420,00 m²)



Naručilac:
OPĆINA FOJNICA

Nosilac izrade:

B A N A J A L U K A

Nosilac pripreme:
Služba za urbanizam, gradenje, katastar i
imovinsko pravne poslove Općine Fojnica

Rukovodilac radnog tima: Stojan Vujatović, dipl.inž.arh.
Odgovorni planer: Stojan Vujatović, dipl.inž.arh.
Izrada priloga: Milka Stjepčević, dipl.inž.arh.
Jovan Stojasavljević, dipl.inž.geod.

Generalni direktor: Mr. Miroslav Vujatović, dipl.inž.saoč.

Datum: novembar 2016. g.
Br. projekta: 1383/15

Razmjera: 1:1000
Redni br. priloga: 01a