


IZMJENA I DOPUNA REGULACIONOG PLANA "FOJNICA UL. OMLADINSKA"

- URBANISTIČKA OSNOVA -

ANALIZA I VREDNOVANJE POSTOJEĆEG STANJA

Legenda:




GRANICA OBUHVATA PREDMETNE IZMJENE I DOPUNE
REGULACIONOG PLANA "FOJNICA UL. OMLADINSKA" P = 8.211 m²


POVRŠINA OBUHVATA JE 8 211 m² (0,82 ha), PREDMETNA IZMJENA OBUHVATA ZEMLJIŠTE OZNAČENO
KAO K.Č.BR. 1355, 1356/1, 1356/2, 1356/3, 1356/4, 1357/1, 1357/2, 1357/3 I DIJELOVE 1354, 1358, 1359 K.O.
FOJNICA



USLOVNO POVOLJNO - POSTOJEĆA IZGRADENOST




USLOVNO POVOLJNO - PRIRODNI USLOVI



USLOVNO POVOLJNO - POSTOJEĆA INFRASTRUKTURA



SPRATNOST OBJEKTA



BROJ OBJEKTA

Naručilac:

OPĆINA FOJNICA

Nosilac izrade:

akcionarsko društvo
PROJEKT
B A N J A L U K A



Nosilac pripreme:

Služba za urbanizam, građenje, katastar i
imovinsko pravne poslove Općine Fojnica

Rukovodilac projekta: Stojan Vujatović, dipl.inž.arh.

Odgovorni planer: Biljana Daljević, master pr.planer
Izrada priloga: Jovana Miljković, dipl.pr.planer

Generalni direktor: Mr. Miroslav Vujatović, dipl.inž.saob.

Razmjera: 1:1000
Redni br. priloga: 04.

