

IZMJENA I DOPUNA REGULACIONOG PLANA "FOJNICA UL. OMLADINSKA"

- URBANISTIČKA OSNOVA -

SPRATNOST I NAMJENA OBJEKATA









- POSTOJEĆE STANJE -




Legenda:



GRANICA OBUHVATA PREDMETNE IZMJENE I DOPUNE
REGULACIONOG PLANA "FOJNICA UL. OMLADINSKA" P = 8.211 m²

POVRŠINA OBUHVATA JE 8 211 m² (0,82 ha), PREDMETNA IZMJENA OBUHVATA ZEMLJIŠTE OZNAČENO
KAO K.Č.BR. 1355, 1356/1, 1356/2, 1356/3, 1356/4, 1357/1, 1357/2, 1357/3 I DIJELOVE 1354, 1358, 1359 K.O.
FOJNICA

-  OBJEKTI INDIVIDUALNOG STANOVANJA
-  OBJEKTI KOLEKTIVNOG STANOVANJA
-  INDIVIDUALNI STAMBENO - POSLOVNI OBJEKTI
-  KOLEKTIVNI STAMBENO - POSLOVNI OBJEKTI
-  OBJEKTI POSLOVANJA
-  POMOĆNI OBJEKTI
-  SPRATNOST OBJEKTA
-  BROJ OBJEKTA

Naručilac: OPĆINA FOJNICA	Nosilac izrade:	 akcionarsko društvo PROJEKT B A N J A L U K A	 Geod. zavod 50.15601 150.2001	 Inženjerski biro 50.15601
Nosilac pripreme: Služba za urbanizam, građenje, katastar i imovinsko pravne poslove Općine Fojnica	Rukovodilac projekta: Stojan Vujatović, dipl.inž.arh. Odgovorni planer: Stojan Vujatović, dipl.inž.arh. Izrada priloga: Milka Silijević, master arh. Ema Hadžić, dipl.inž.arh.			