


# IZMJENA I DOPUNA REGULACIONOG PLANA "FOJNICA UL. OMLADINSKA"

- URBANISTIČKA OSNOVA -

GEODETSKA PODLOGA

- POSTOJEĆE STANJE -



Legenda:



GRANICA OBUHVATA PREDMETNE IZMJENE I DOPUNE  
REGULACIONOG PLANA "FOJNICA UL. OMLADINSKA" P = 8.211 m<sup>2</sup>

POVRŠINA OBUHVATA JE 8 211 m<sup>2</sup> (0,82 ha), PREDMETNA IZMJENA OBUHVATA ZEMLJIŠTE OZNAČENO  
KAO K.Č.BR. 1355, 1356/1, 1356/2, 1356/3, 1356/4, 1357/1, 1357/2, 1357/3 I DIJELOVE 1354, 1358, 1359 K.O.  
FOJNICA



Naručilac: OPĆINA FOJNICA	Nosilac izrade:	 akcionarsko društvo <b>PROJEKT</b> BANJALUKA	 Geodetski zavod Republike Srpske
Nosilac pripreme: Služba za urbanizam, građenje, katastar i imovinsko pravne poslove Općine Fojnica	Rukovodilac projekta: Stojan Vujatović, dipl.inž.arh. Odgovorni planer: Stojan Vujatović, dipl.inž.arh. Izrada priloga: Milka Silijević, master arh.		
	Generalni direktor: Mr Miroslav Vujatović, dipl.inž.saob.	Razmjera: 1:1000 Redni br. priloga: 01.	